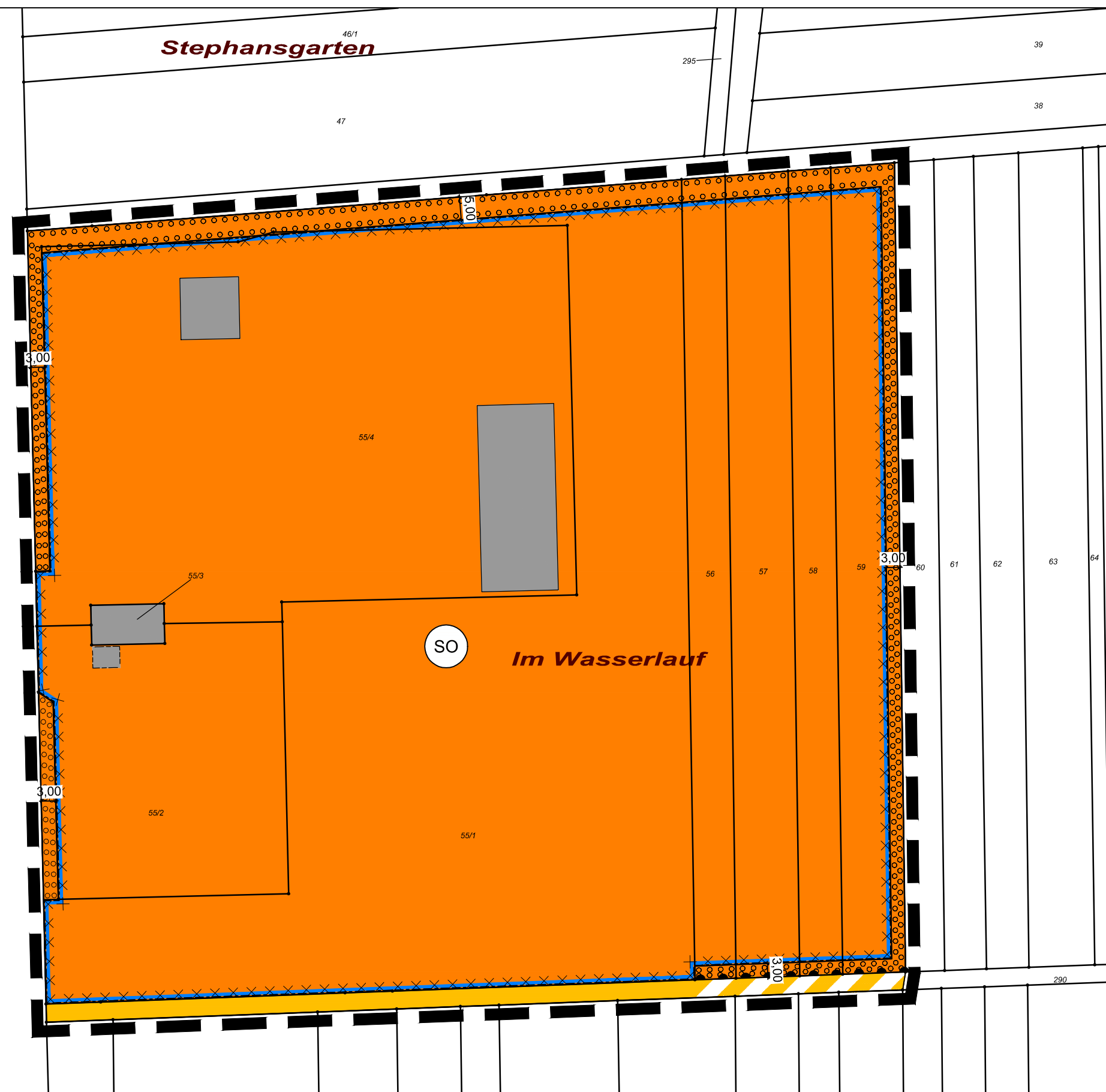
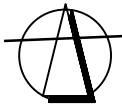


Bebauungsplan "2. Änderung Zwischen der B 42 und Im Triesch"

Gemarkung Weiterstadt, Flur 14, Nr. 55/1, 55/2, 55/3, 55/4, 56, 57, 58, 59 sowie Nr. 290 teilweise

Stadt Weiterstadt

PLANZEICHNUNG



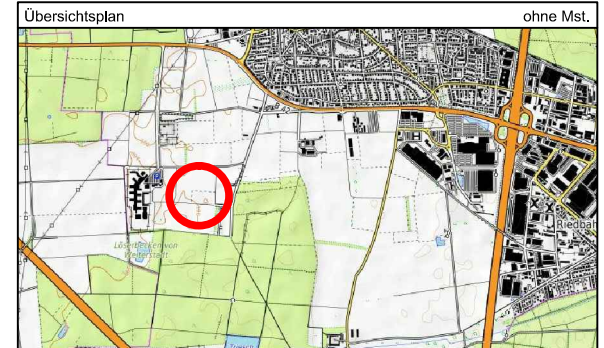
NUTZUNGSSCHABLONE

Art der baulichen Nutzung	Maß der baulichen Nutzung		Bauweise
	GRZ	OK	
(§ 9 Abs. 1 Nr. 1 BauGB)	(§ 9 Abs. 1 Nr. 1 BauGB)	(§ 9 Abs. 1 Nr. 2 BauGB)	
SO Sonstiges Sondergebiet (§ 11 BauNVO)	0,95	12,00	a

Fon 06254 -542 989 0
eMail mail@ip-konzept.de
http://www.ip-konzept.de

IP-Konzept
Inh. Mario Helbing
Nibelungenstraße 351, 64686 Lautertal

Stadt Weiterstadt Riedbahnstraße 6 64331 Weiterstadt		Fassung Vorentwurf zur Beschluss- fassung (Aufstellung)
Proj.-Nr. 15.05P	gez. DH	Datum der letzten Änderung 28.11.2025 Rev. 2



STADT WEITERSTADT

BEBAUUNGSPLAN
"2. Änderung Zwischen der B42 und im Triesch"
Gemarkung Weiterstadt, Flur 14
Vorentwurf
Maßstab 1 : 1000 Papierformat DIN A3

IP-Konzept Stadtplaner
Ingenieure
Inh. Mario Helbing
Nibelungenstraße 351 Tel. 06254 - 542 989 0 mail@ip-konzept.de
64686 Lautertal http://www.ip-konzept.de