


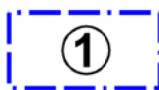



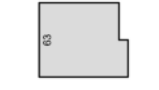




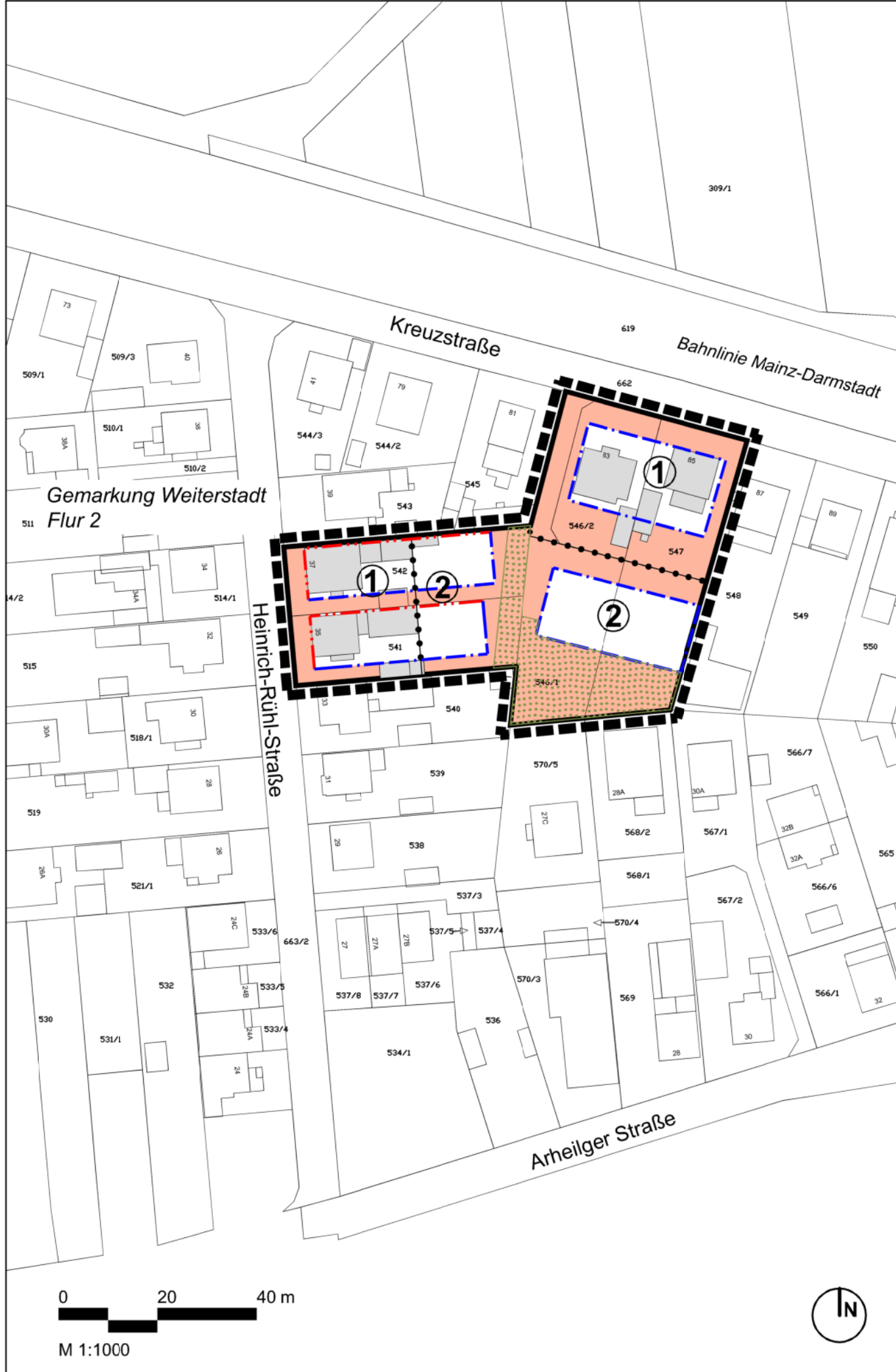
**ZEICHENERKLÄRUNG**

**Zeichnerische Festsetzungen**

-  Geltungsbereich Bebauungsplan
-  Baugrenze
-  Baulinie
-  Überbaubare Grundstücksfläche mit Kennziffer für Teilgebiet 1 oder 2
-  WA - Allgemeines Wohngebiet  
- Nicht überbaubare Grundstücksfläche
-  Nicht überbaubare Grundstücksfläche -  
Stellplätze und Garagen nicht zulässig
-  Abgrenzung unterschiedliches Maß der  
baulichen Nutzung sowie  
unterschiedliche Bauweise

**Bestandsangaben**

-  Gebäudebestand mit Hausnummer
-  Flurstücksgrenze
-  Flurstücksnummer



Hinweis:  
Der Entwurf des Bebauungsplans besteht aus  
diesem Planteil und einem Textteil.

**WEITERSTADT**  
**Bebauungsplan "Kreuzstraße /  
Heinrich-Rühl-Straße"**  
Entwurf M 1:1.000, Stand: 07.04.2022

**DIESING+LEHN** Arheilger Straße 68  
64 289 Darmstadt  
Tel: 06151 / 73 56 98  
mail@diesing-lehn.de  
STADTPLANUNG SRL www.diesing-lehn.de